

That's mmine.

À portée de
mmainPlan du centre-ville, circuits
et sites touristiques17 Kramerzunft
(Corporation des boutiquiers)


Bâtiment du Moyen Âge. Dès 1478, maison de la corporation des boutiquiers. Lieu historique où se sont réunis les paysans de Haute Souabe en 1525 pour rédiger les 12 articles. Point d'information juste en face.

18 Kreuzherrnsaal
(Galerie des Croisiers)


Avril à oct. Mar. à dim. et jrs fériés, de 11h à 17h. gratuit. Ancienne salle ecclésiastique avec plafond en stuc de style baroque de l'École de Wessobrunn. Aujourd'hui lieu d'expositions et d'événements.

19 MEWO Kunsthalle
(Musée d'art MEWO)Mar. à dim. et jrs fériés, de 11h à 17h. gratuit. Ancienne poste royale bavaroise. Aujourd'hui lieu d'expositions dédié à l'art contemporain des 20^{ème} et 21^{ème} siècles, qui met l'accent sur la médiation artistique.20 Alter Friedhof
(Ancien cimetière)Construit en 1529 à la place de l'ancien monastère des Écossais du 12^{ème} siècle. Abandonné en 1920. Sépultures des 17^{ème} et 18^{ème} siècles. Aujourd'hui jardin public.

Itinéraire vert

1 Hexenturm
(Tour des sorcières)Tour du 12^{ème} siècle. Dernière des trois tours de prison que comptait le mur d'enceinte. Aussi appelée "Ehebrecherturm" (Tour de l'adultère). Derrière se trouve le Jardin Zoller (Zollergarten), du nom de la famille Zoller.2 Wehgang Kohlschanze
(Chemin de ronde "Kohlschanze")

Section bien conservée du mur d'enceinte, dont le plus vieux chemin de ronde couvert d'Allemagne datant de 1373. Visite possible dans le cadre d'une visite de la ville.

3 Einlass
(Porte d'entrée)

Édifiée en 1475 comme partie du mur d'enceinte du faubourg. Unique possibilité d'accès à la ville une fois les autres portes fermées, passé une certaine heure. L'entrée s'effectuait moyennant paiement.



Itinéraire rouge

1 Marktplatz
(Place du marché)

La Place du marché historique constitue le cœur de la vieille ville. Marché hebdomadaire les mardis et samedis.

2 Rathaus
(Hôtel de ville)

Édifice bâti en 1488, à la fin du Moyen Âge. Façade sud datant de 1765, dans un style rococo. Siège du bourgmestre (maire de la ville).

3 Steuerhaus
(Hôtel des Impôts)

Construit en 1495 comme siège financier de la ville impériale libre. Réhaussé d'un étage en 1708. Façade de style néo-baroque datant de 1909.

4 Großzunft
(Grande corporation)

Dès 1453, lieu de réunion des grands commerçants abritant une salle de bal. Devint ensuite taverne (Trinkstube) de la Société du Lion d'Or (Gesellschaft zum Goldenen Löwen) en 1718/19.

5 St. Johann Kirche (kath.)
(Église St. Johann, cath.)

Actuellement fermée (jusqu'à fin 2023). Autrefois église du couvent des Augustins. Église paroissiale catholique depuis 1806.

6 Hermansbau mit Stadtmuseum
(Maison Herman abritant le musée de la ville)

Mai à janv. Du mar. au dim. et jrs fériés, de 11h à 17h. gratuit. Hôtel particulier construit en 1766 par le baron Benedikt von Herman. Aujourd'hui Musée de la ville abritant le Musée Freudenthal/Altwater.

7 St. Martin Kirche (Evang.)
(Église St. Martin, evang.)De mai à sept. Tljs, de 11h à 17h. gratuit. Basilique du Moyen Âge. Stalles du chœur de 1501-1507. Fresques des 15^{ème} et 16^{ème} siècles. Orgue Goll de 1998. Ascension de la tour possible tljs de mai à oct., à 15h.8 Kinderlehrkirche (evang.)
(Église d'enseignement aux enfants, evang.)Ancienne église des Antonins datant du 14^{ème}-15^{ème} siècle. Église évangélique luthérienne depuis le 17^{ème} siècle. Visite possible dans le cadre d'une visite de la ville.4 Bettelturm
(Tour de la mendicité)

De forme ronde, seule tourelle à canons ayant pu être conservée. Charpente de 1471. Assurait la protection de l'entrée et des douves.

5 Ulmer Tor
(Porte d'Ulm)Édifiée au 14^{ème} siècle et achevée vers 1470. À l'intérieur : peinture représentant l'entrée de Maximilien Ier dans la ville, en 1489.6 Schwalbenschwanzturm
(Tour machaon)Édifiée dans le dernier quart du 15^{ème} siècle comme tour d'artillerie. Plus tard aussi appelée "Grimmelturm" (Tour Grimmel).7 Westertor
(Porte Ouest)

Jusqu'en 1647 : haute porte médiévale en bâtière. Fortement endommagée pendant la guerre de Trente Ans. Sa forme actuelle date de 1660.

8 Lindauer Tor (oder "Krugstor")
(Porte de Lindau, ou "Porte pichet")

Répertoriée pour la première fois en 1371. Côté extérieur, à gauche, à côté du passage de la porte : boulet de canon de 1647. Juste devant : maisonnettes des gardiens de la porte datant de 1742.

9 Wehgang Hohe Wacht
(Chemin de ronde "Hohe Wacht")Section bien conservée du mur d'enceinte de la ville, avec chemin de ronde du début du 16^{ème} siècle. Visite possible dans le cadre d'une visite de la ville. Petit parc juste à côté.10 Kempter Tor
(Porte de Kempten)Édifiée au 14^{ème} siècle. Achevée après 1497. C'est par cette porte que l'Empereur Charles V (Charles Quint) entra dans la ville avec ses 5000 soldats espagnols en 1543.

Crédit photo: Sabine Rogg, TD Design, Fouad Vollmer, Stadt Memmingen, Sina Ettmer, Adobe Stock Photos, Winfried Schwarz, Alwin Zwibel, Susanne Baade, Dominik Berchtold

9 Antonierhaus mit Strigel-/Antoniter-Museum
(Maison des Antonins abritant le musée des Strigel/Antonins)Du mardi au dimanche et jours fériés, de 11h à 17h. gratuit. Ancien hospice de l'ordre de Saint-Antoine datant du 15^{ème} siècle. Abrite la bibliothèque municipale et deux musées.10 Fuggerbau
(Maison Fugger)

Construite entre 1581 et 1597 comme résidence et magasin. Hôtes connus : le Général Albrecht von Wallenstein (1630), le Roi Gustave Adolphe de Suède (1632). Aujourd'hui bâtiment résidentiel et commercial.

11 Stadtbach
(Ruisseau de la ville)Pittoresque avec ses terrasses, restaurants et cafés, ce ruisseau traverse l'ensemble de la vieille ville. Source d'eau et canalisation jusqu'au 20^{ème} siècle, c'est là qu'a lieu le traditionnel Jour des pêcheurs (Fischertag).12 Schrankenplatz
(Place du marché aux céréales)

Nom qui fait allusion au "Getreideschranne" (lieu de stockage des céréales). Rénovée en 2010. Fontaine du pêcheur réalisée par Max Pöppel en 1955.

13 Unser Frauen Kirche
(Église Notre Dame, evang.)De mi-mai à mi-oct. Tljs, de 15h à 17h. gratuit. Probablement la plus ancienne église de Memmingen. Fresques significatives de la fin du 15^{ème} siècle représentant des scènes religieuses, et Jardin de Marie.14 Siebendächerhaus
(La maison aux sept toits)

Bâtiment autrefois utilisé par les tanneurs qui se servaient des combles pour faire sécher leurs peaux et cuirs. Colombage de 1601. Fortement endommagé en 1945, puis restauré. Un des symboles de la ville.

15 Theaterplatz
(Place du théâtre)

Adresse du Landestheater Schwaben. Programme principalement des thèmes locaux, des chefs d'œuvre de la littérature mondiale, du théâtre contemporain et des jeunes auteurs.

16 Weinmarkt
(Marché aux vins)

Maisons des corporations médiévales et Fontaine de la liberté s'élevant à 9 mètres de haut avec 12 panneaux en bronze imbriqués. Texte des 12 articles inscrit sur le piédestal.

me
mm
ing
en.

That's mmine.

Stadt Memmingen

Tourist Information

Marktplatz 3

87700 Memmingen

memmingen.tourismus

tourismus.mm

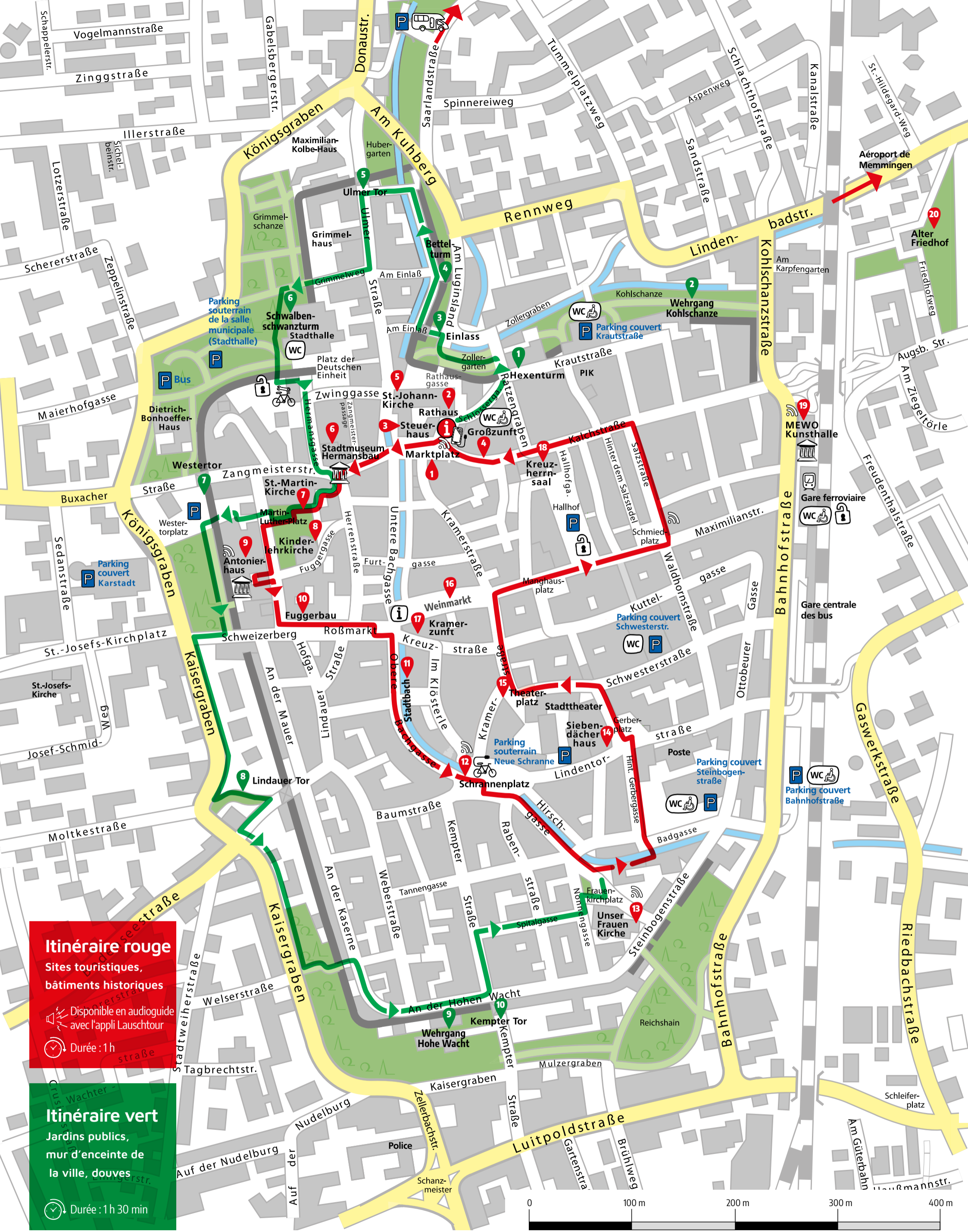
user/StadtMM

info@memmingen.de

+49 8331 850-172 und -175












tourismus-memmingen.de



Itinéraire rouge
 Sites touristiques,
 bâtiments historiques
 Disponible en audioguide
 avec l'appli Lauschtour
 Durée : 1h

Itinéraire vert
 Jardins publics,
 mur d'enceinte de
 la ville, douves
 Durée : 1h 30 min



-  Mur d'enceinte de la ville
-  Points d'accès Wi-Fi
-  Casiers fermés
-  Point de recharge pour téléphones portables à l'office du tourisme
-  Station de réparation pour vélos
-  Borne de recharge publique pour vélos électriques
-  Musée
-  Office du tourisme
-  Point d'information sur "les 12 articles"

